
















start Sint-Engelbertuskerk
J. Sweygersstraat, 3290 Deurne

-  wandelroute (onverhard)
-  wandelroute (verhard)
-  kerk
-  kasteel
-  kapel
-  archeologisch erfgoed
-  drankgelegenheden
-  verblijf (hotel, gastenkamer, vakantiewoning)
-  rustbank
-  picknickbank
-  parking
-  natuurdomein
-  woonkern
-  boomgaard
-  bosgebied

© Toerisme Vlaams-Brabant



WWW.TOERISMEVLAAMSBRABANT.BE/ROUTEMELDPUNT



Route onderbroken, bordje verdwenen of beschadigd? Meld het ons.



Wandelnetwerk de Merode, 700 km wandelplezier, 2 kaarten in 1 hoes te koop aan 9,95 euro in de toeristische infokantoren, boekhandels en www.toerismevlaamsbrabant.be/publicaties