




















Abenowandeling | 2,7 km

-  **start** Recreatiedomein Ter Heide (de plas), Vakenstraat 18, Rotselaar
 -  wandelroute (onverhard)
 -  wandelroute (verhard)
 -  kerk
 -  kasteel
 -  toren
 -  recreatiedomein
 -  drankgelegenheid
 -  eetgelegenheid
 -  picknicktafel
 -  rustbank
 -  speelterrein
 -  camperterrein
 -  rolstoeltoegankelijk
 -  natuurdomein
 -  speelzone
 -  boomgaard
 -  bosgebied
 -  woonkern
- © Toerisme Vlaams-Brabant

-  Donjon Ter Heide
-  Domein Ter Heide



Wandelnetwerk Demer en Dijle, 340 km wandelplezier, infogids met kaarten te koop aan 9 euro in de toeristische infokantoren, boekhandels en www.toerismevlaamsbrabant.be/publicaties

WWW.TOERISMEVLAAMSBRABANT.BE/ROUTEMELDPUNT



Route onderbroken, bordje verdwenen of beschadigd? Meld het ons.

