




























# Gempewandeling

-  start Gempemolen, Gempstraat 56, 3390 Sint-Joris-Winge
-  wandelroute (onverhard)
-  wandelroute (verhard)
-  wandelroute (over knuppelpad)
-  kasteel
-  kerk
-  kapel
-  watermolen
-  thuisverkoop
-  uitzichtspunt
-  hondenloosloopzone
-  hoeve
-  audiofragment
-  brouwerij
-  parking
-  drankgelegenheid
-  eetgelegenheid
-  verblijf (hotel, gastenkamer, vakantiewoning)
-  rustbank
-  picknicktafel
-  gevaarlijke oversteekplaats
-  natuurdomein
-  bivakzone
-  speelzone
-  boomgaard
-  bosgebied
-  bebouwing

© Toerisme Vlaams-Brabant

-  36 Gempemolen
-  37 Troostembos
-  38 O.L.V. ter Stokskeskapel



[WWW.TOERISMEVLAAMSBRABANT.BE/ROUTEMELDPUNT](http://WWW.TOERISMEVLAAMSBRABANT.BE/ROUTEMELDPUNT)



Route onderbroken,  
bordje verdwenen of  
beschadigd?  
Meld het ons.

