





Hespensche wandeling | 7,4 km

-  start
Sint-Sulpitiuskerk
Geldenakenstraat
3350 Overhespen (Linter)
-  wandelroute (onverhard)
-  wandelroute (verhard)
-  158 virtueel knooppunt
-  kerk
-  kapel
-  watermolen
-  kasteel
-  museum
-  bijzonder gebouw
-  hoeve
-  archeologisch erfgoed
-  drankgelegheid
-  eetgelegheid
-  verblijf (hotel, gastenkamer, vakantiewoning)
-  picknicktafel
-  parking
-  boomgaard
-  bosgebied
-  bebouwing

© Toerisme Vlaams-Brabant

 130 Kasteelhoeve Wange

De knooppunten van deze wandeling zijn **niet bewegwijzerd** op het terrein.



Wandel met de **wandelknooppunt app**.

DOWNLOAD DE APP VIA WWW.TOERISMEVLAAMBRABANT.BE/WANDELAPP



Of volg de **thematische 6-hoekige bordjes**.

0 km 1000 m



Wandelnetwerk Getevallei, 510 km wandelplezier, infogids met kaarten te koop aan 9 euro in de toeristische infokantoren, boekhandels en www.toerismevlaamsbrabant.be/publicaties

