






# Laarwandeling | 11,7 km

-  start Station Ezemaal  
Kraanbeekstraat  
3400 Ezemaal (Landen)
  -  wandelroute (onverhard)
  -  wandelroute (verhard)
  -  virtueel knooppunt
  -  kerk
  -  kapel
  -  kasteel
  -  watermolen
  -  hoeve
  -  archeologisch erfgoed
  -  drankgelegenheid
  -  verblijf (hotel, gastenkamer, vakantiewoning)
  -  rustbank
  -  spoorweg met station
  -  boomgaard
  -  bosgebied
  -  bebouwing
- © Toerisme Vlaams-Brabant
-  117 Sint-Trudokerk, Tiendenschuur en beeld pastoor Lori



De knooppunten van deze wandeling zijn **niet bewegwijzerd** op het terrein.

  Wandel met de wandelknooppunt app.

DOWNLOAD DE APP VIA [WWW.TOERISMEVLAAMBRABANT.BE/WANDELAPP](http://WWW.TOERISMEVLAAMBRABANT.BE/WANDELAPP)

 Of volg de thematische 6-hoekige bordjes.



Wandelnetwerk Getevallei, 510 km wandelplezier, infogids met kaarten te koop aan 9 euro in de toeristische infokantoren, boekhandels en [www.toerismevlaamsbrabant.be/publicaties](http://www.toerismevlaamsbrabant.be/publicaties)

