
























-  **start** Sint-Niklaaskerk
Kerkstraat 4
3321 Outgaarden (Hoegaarden)
 -  wandelroute (verhard)
 -  531 virtueel knooppunt
 -  kerk
 -  kapel
 -  kasteel
 -  bijzonder gebouw
 -  watermolen
 -  uitzichtspunt
 -  hoeve
 -  merkwaardige boom
 -  brouwerij
 -  drankgelegenheid
 -  eetgelegenheid
 -  verblijf (hotel, gastenkamer, vakantiewoning)
 -  rustbank
 -  toeristisch infopunt
 -  natuurdomein
 -  parken en tuinen
 -  boomgaard
 -  bosgebied
 -  speelzone
 -  bebouwing
- © Toerisme Vlaams-Brabant

WWW.TOERISMEVLAAMSBRABANT.BE/ROUTEMELDPUNT

 Route onderbroken, bordje verdwenen of beschadigd? Meld het ons.

De knooppunten van deze wandeling zijn **niet bewegwijzerd** op het terrein.

  Wandel met de wandelknooppunt app.

DOWNLOAD DE APP VIA WWW.TOERISMEVLAAMSBRABANT.BE/WANDELAPP

 Of volg de thematische 6-hoekige bordjes.

 Wandelnetwerk Getevallei, 510 km wandelplezier, infogids met kaarten te koop aan 9 euro in de toeristische infokantoren, boekhandels en www.toerismevlaamsbrabant.be/publicaties