


























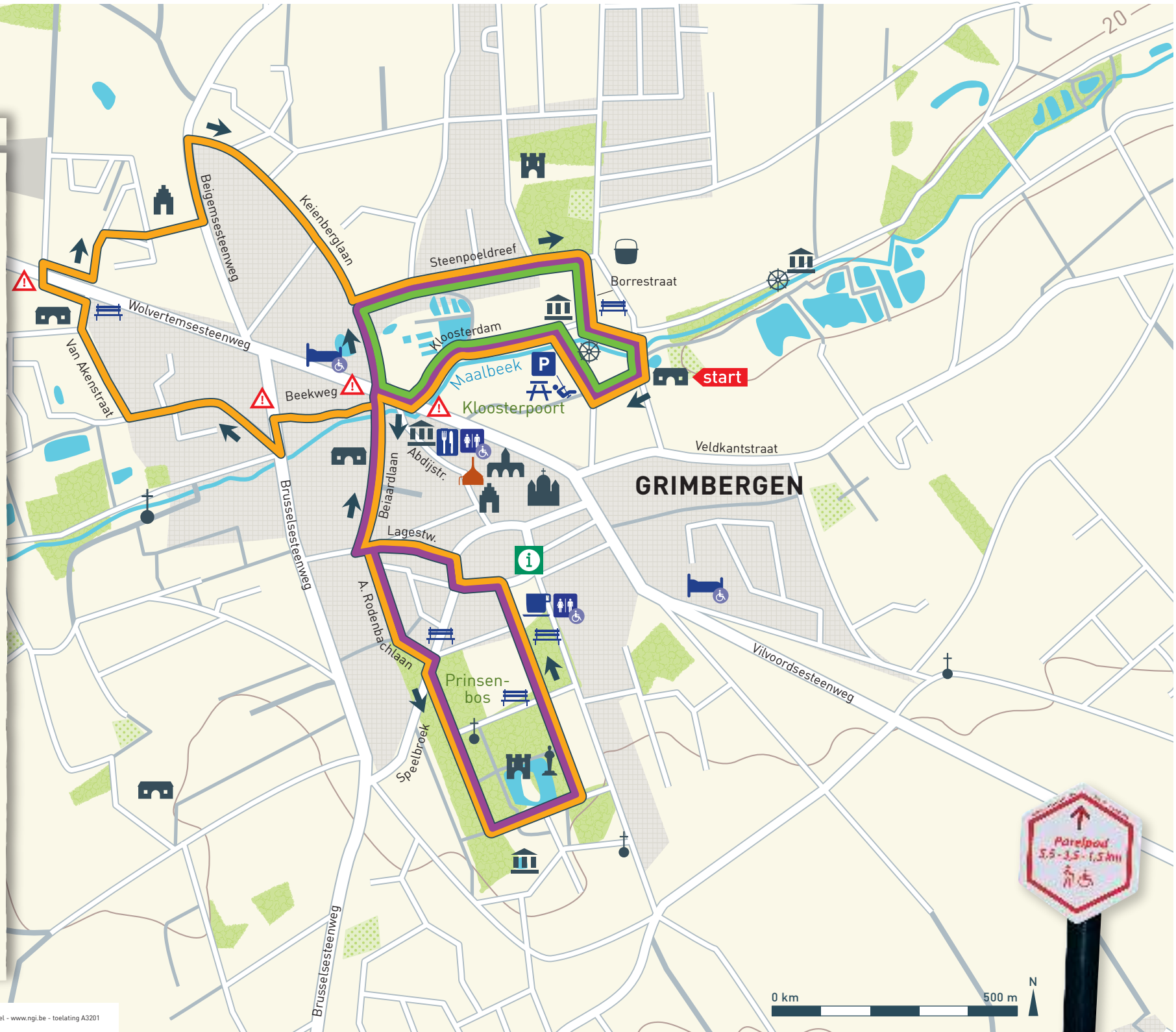


Parelpad Grimbergen

-  **start** Charleroyhoeve
Lierbaan 16,
1850 Grimbergen
-  Parelpad (1,5 km)
-  Parelpad (3,5 km)
-  Parelpad (5,5 km)
-  kerk
-  kapel
-  abdij
-  basiliek
-  watermolen
-  kasteel
-  museum
-  bijzonder gebouw
-  thuisverkoop
-  hoeve
-  standbeeld
-  brouwerij
-  drankgelegenheid
-  eetgelegenheid
-  verblijf (hotel, gastenkamer, vakantie-
woning) met toegankelijke kamers
-  toegankelijk toilet
-  zitbank
-  parking
-  speelterrein
-  gevaarlijke oversteekplaats
-  boomgaard
-  bosgebied
-  bebouwing

© Toerisme Vlaams-Brabant



0 km 500 m

