

De knooppunten van deze wandeling zijn niet bewegwijzerd op het terrein.
























Wandel met de wandelknooppunt app.




DOWNLOAD DE APP VIA WWW.TOERISMEVLAAMBRABANT.BE/WANDELAPP



Of volg de thematische 6-hoekige bordjes.

Sint-Ermelindiswandeling

-  start Sint-Lambertuskerk, Stationsstraat, 3360 Lovenjoel (Bierbeek)
 -  720 virtueel knooppunt
 -  wandelroute (onverhard)
 -  wandelroute (verhard)
 -  wandelroute (kasseiweg)
 -  kerk
 -  kapel
 -  kasteel
 -  hoeve
 -  thuisverkoop
 -  drankgelegheid
 -  verblijf (hotel, gastenkamer, vakantiewoning)
 -  rustbank
 -  eetgelegheid
 -  parking
 -  gevaarlijke oversteekplaats
 -  natuurdomein
 -  parken en tuinen
 -  boomgaard
 -  bosgebied
 -  woonkern
- © Toerisme Vlaams-Brabant

-  64 Koebos
-  73 Sint-Ermelindiskapel
-  75 Klein Park
-  77 Bruulbos

