


























Walsbergenwandeling | 11 km

-  start Sint-Pancratiuskerk
Dorpstraat 64, 3350 Melkwezer (Linter)
-  wandelroute (onverhard)
-  wandelroute (verhard)
-  wandelroute (kasseiweg)
-  wandelroute (door veeweide)
-  kerk
-  kapel
-  kasteel
-  bijzonder gebouw
-  hoeve
-  merkwaardige boom
-  uitzichtspunt
-  parking
-  drankgelegenheid
-  eetgelegenheid
-  verblijf (hotel, gastenkamer, vakantiewoning)
-  rustbank
-  picknicktafel
-  informatiebord WOI
-  gevaarlijke oversteekplaats
-  bivakzone
-  natuurdomein
-  boomgaard
-  bosgebied
-  bebouwing

© Toerisme Vlaams-Brabant

-  29 Natuurreservaat Doysbroek
-  30 Kasteel van Wommersom
-  31 Hoeve Walsbergen
-  32 Natuurgebied Walsbergen
-  39 Parochiekerk Sint-Pancratius
-  40 's Hertogenhof



Wandelnetwerk Getevallei, 510 km wandelplezier, infogids met kaarten te koop aan 9 euro in de toeristische infokantoren, boekhandels en www.toerismevlaamsbrabant.be/publicaties

WWW.TOERISMEVLAAMSBRABANT.BE/ROUTEMELDPUNT



Route onderbroken, bordje verdwenen of beschadigd? Meld het ons.